CONVENIO ESPECÍFICO DE COLABORACIÓN QUE CELEBRAN POR UNA PARTE, EL **INSTITUTO TECNOLÓGICO SUPERIOR DE HUICHAPAN**, REPRESENTADO POR SU DIRECTORA GENERAL Y REPRESENTANTE LEGAL, **MTRA. MARÍA ANGÉLICA BRAVO CADENA**, Y POR LA OTRA **EL MUNICIPIO DE HUICHAPAN, HIDALGO** REPRESENTADO LEGALMENTE POR EL **LIC. HUMBERTO ALEJANDRO LUGO GUERRERO** EN SU CARÁCTER DE **PRESIDENTE MUNICIPAL CONSTITUCIONAL** Y LA **LIC. ANA LILIA PIMIENTA CHÁVEZ, SÍNDICA PROCURADORA DEL MUNICIPIO DE HUICHAPAN, HIDALGO,** A QUIENES EN LO SUCESIVO Y PARA EFECTOS DEL PRESENTE INSTRUMENTO SE LES DENOMINARÁ **"ITESHU" Y "EL MUNICIPIO DE HUICHAPAN, HIDALGO"**, RESPECTIVAMENTE MISMOS QUE SE SUJETAN AL TENOR DE LAS SIGUIENTES DECLARACIONES Y CLÁUSULAS:

A N T E C E D E N T E S

1.- Que con fecha 1 de diciembre del año 2016, se signó un convenio general de colaboración, cuyo objetivo del convenio es "establecer las bases de colaboración entre las partes, mediante las cuales se llevará a cabo la organización y desarrollo de los proyectos de trabajo en el ámbito de la capacitación, asesoría, consultoría, docencia y la investigación científica y tecnológica. Así como el aprovechamiento mutuo de los recursos económicos y de la infraestructura".

2.- El **ITESHU**, en base a los términos de referencia; realizarán en **"EL MUNICIPIO DE HUICHAPAN, HIDALGO",** actividades de beneficio colectivo.

3.- Es del Interés del **ITESHU** celebrar el presente convenio específico, con el propósito de formalizar la colaboración para el desarrollo de proyectos en **"EL MUNICIPIO DE HUICHAPAN, HIDALGO"**.

Con base en estos antecedentes, se formulan las siguientes:

D E C L A R A C I O N E S

I.- DEL "ITESHU".

I.1.- Que es un organismo público descentralizado del gobierno del estado de Hidalgo con personalidad jurídica y patrimonio propios, actualmente regido por el decreto que deroga al decreto modificatorio de fecha

21 de agosto del 2006, de fecha 25 de julio de 2016 debidamente publicado en el Periódico Oficial del Estado de Hidalgo con fecha 01 de agosto del 2016.

I.2. Que tiene por objeto, formar profesionistas competentes e innovadores con pensamiento crítico, sentido ético, cívico y cultural que contribuya a los avances científicos a través de la prestación de servicios y transferencia tecnológica para la solución de problemas, con pleno respeto a la diversidad, a la perspectiva de género y firme responsabilidad social para el desarrollo estatal, nacional e internacional.

I.3.- Que para el cumplimiento de su objeto tiene, entre otras, la atribución de celebrar a través de su representante legal, convenios con instancias y organismos públicos, privados, nacionales y extranjeros.

I.4.- Que la representación del mismo recae en su Directora General, **MTRA. MARÍA ANGÉLICA BRAVO CADENA**, quien está facultada para suscribir el presente convenio. Así mismo manifiesta bajo protesta de decir verdad, que dicha personalidad no le ha sido revocada, limitada, ni modificada en forma alguna.

I.5.- Que el interés del (ITESHU) en celebrar el presente Convenio de Colaboración, es con el propósito de contribuir al desarrollo de proyectos, programas, acuerdos y otras acciones en las áreas académicas científicas y tecnológicas de interés para ambas partes.

I.6.- Que para los efectos del presente convenio, señala como domicilio legal, el ubicado en domicilio conocido, en la comunidad de El Saucillo, Municipio de Huichapan, estado de Hidalgo; Código Postal 42411.

II. DEL "MUNICIPIO DE HUICHAPAN, HIDALGO"

II.1.- El **C. LIC. HUMBERTO ALEJANDRO LUGO GUERRERO,** en su carácter de **PRESIDENTE MUNICIPAL CONSTITUCIONAL DE HUICHAPAN, HIDALGO**, se encuentra facultado para suscribir el presente convenio y acredita su personalidad jurídica con su constancia de mayoría, emitida por el Instituto Estatal Electoral de fecha 8 de Junio del 2016, y con el acta de sesión solemne de toma de protesta y posesión de fecha 5 de septiembre de 2016, en la que se llevó a cabo la renovación del H. Ayuntamiento Municipal de Huichapan, Hidalgo, de conformidad con lo dispuesto en los artículos 2 de la Ley Orgánica Municipal del Estado de Hidalgo, 115 fracción II de la Constitución Política del Estado de Hidalgo. así mismo, bajo protesta de decir verdad, declara que la personalidad con la que comparece al presente convenio, no le ha sido revocada, limitada, ni modificada en forma alguna. Anexando al presente copia de las documentales mencionadas.

II.2.- Que su representado cuenta con la capacidad, preparación, infraestructura y equipos suficientes para el cumplimiento del objeto de este instrumento, además que se encuentra inscrito ante las autoridades correspondientes competentes y de las que ha obtenido los permisos, licencias y documentación que sea necesaria para realizar la actividad a la que se dedica.

II.3 - Que el "**MUNICIPIO DE HUICHAPAN, HIDALGO"** tiene interés en celebrar el presente convenio específico para establecer las bases de colaboración entre las partes.

II.4- Para los efectos legales que haya lugar, señala como domicilio de su representado, el ubicado en: Av. Hidalgo No. 1 Col. Centro Histórico, Municipio de Huichapan Hidalgo, C.P. 42400, Teléfono 01 761 78 2 00 13.

III. Declaran las partes que:

III.1 Conocen plenamente los alcances del convenio signado con fecha 1 de diciembre del 2016.

III.2 Estiman conveniente el establecimiento de las bases del convenio en específico que se generan al amparo del convenio general de colaboración, citado en el antecedente III.1 del presente apartado.

III.3 Las partes serán identificadas en su conjunto como **"LAS INSTITUCIONES PARTICIPANTES".**

III.4 De conformidad con las anteriores declaraciones, las partes se reconocen la personalidad jurídica y capacidad de representación con la que comparecen a la firma de este instrumento; así mismo conocen su alcance y contenido.

En virtud de lo expuesto, sujetan sus compromisos en la forma y términos que se establecen en las siguientes:

C L Á U S U L A S

PRIMERA.- OBJETO DEL CONVENIO.

Establecer las bases para desarrollar los proyectos:

1. "Desarrollo de un Corredor Sustentable (del fraccionamiento Benito Juárez hasta la zona de La Estación)". Propuesta 1. **Anexo 1.**
2. "Corredor Avenida Tecnológico-Saucillo – entronque San José (ITESHU)". Propuesta 1. **Anexo 2.**
3. "Desarrollo de Corredor Sustentable Terminal de Autobuses" Propuesta 1. **Anexo 3.**
4. "Corredor Libramiento Primera Sección" .Propuesta 1. **Anexo 4.**
5. "Corredor Libramiento". Propuesta 1. **Anexo 5.**
6. "Corredor Avenida Tecnológico-Saucillo – entronque San José (ITESHU)". Propuesta 2. **Anexo 6.**
7. "Parque Ecológico (fraccionamiento Benito Juárez)". Propuesta única. **Anexo 7.**
8. "Corredor Libramiento Segunda Sección". Propuesta 2. **Anexo 8.**
9. "Desarrollo de Corredor Sustentable Terminal de Autobuses". Propuesta 2. **Anexo 9.**
10. "Conservación del Patrimonio Urbano del Centro Histórico". Propuesta única. **Anexo 10.**
11. "Desarrollo de un Corredor Sustentable (del fraccionamiento Benito Juárez hasta la zona de La Estación). Propuesta 2 **Anexo 11.**

SEGUNDA.- OBJETIVO

"LAS INSTITUCIONES PARTICIPANTES" acuerdan que el objeto del presente instrumento consiste en que el ITESHU, a través de la División de Arquitectura, apoyará a **"EL MUNICIPIO DE HUICHAPAN, HIDALGO"** para que los docente(s) **Ing. Juan Carlos Rodríguez Uribe y Arq. Ascensión Evanan Olvera Alvarado** coordine(n) los proyectos referidos en la primera cláusula.

TERCERA.- INSTANCIA RESPONSABLE DEL PROYECTO

"EL MUNICIPIO DE HUICHAPAN, HIDALGO" se compromete a cubrir gastos de viáticos y traslados que se requerirán para la ejecución del proyecto.

CUARTA.- DESIGNACIÓN DE RESPONSABLES

Por parte del **"ITESHU"**

El responsable es el Arq. Juan Manuel Sánchez González, en su carácter de Jefe de División de Arquitectura.

Por parte de **"EL MUNICIPIO DE HUICHAPAN, HIDALGO"**

El Responsable es el **ARQ. JAVIER RIVERA MAGOS,** en su carácter de **SECRETARIO DE OBRAS PÚBLICAS.**

QUINTA.- COMPROMISOS CONJUNTOS

Para el adecuado desarrollo del presente Convenio, las instituciones firmantes se comprometen a:

a) Trabajar en forma coordinada en el cumplimiento del objeto del presente convenio;
b) Realizar todas las acciones necesarias para el cumplimiento de los objetivos del proyecto.
c) Reportar resultados o avances que surjan bajo el amparo de las actividades motivo de este Convenio, cuando sean solicitados por los responsables y;
d) Las demás acciones que sean necesarias para el cumplimiento del objeto del presente Convenio.

SEXTA.- CONTACTOS DE ENLACE.

Cada parte designa un contacto de enlace que fungirá como representante técnico de cada una de **"LAS PARTES"** y comunicación para dar seguimiento a lo expresamente pactado en este convenio, siendo las siguientes:

a) Por parte del ITESHU, el Arq. Juan Manuel Sánchez González, Jefe de División de Arquitectura del ITESHU, con teléfono (761) 72 4 80 84, ext. 1007 y correo electrónico jmsanchez@iteshu.edu.mx

b) Por parte de **"EL MUNICIPIO DE HUICHAPAN, HIDALGO"** el **ARQ. JAVIER RIVERA MAGOS, SECRETARIO DE OBRAS PÚBLICAS** con teléfono **(761) 78 2 00 13** TELÉFONO y correo electrónico **terryrivera_58@hotmail.com.**

Las partes aquí firmantes acuerdan que cualquier cambio en los contactos de enlace se debe notificar por escrito a los Responsables de **"EL PROYECTO".**

SÉPTIMA.- OBRAS INTELECTUALES.

Las partes convienen en que las obras intelectuales que resulten de las acciones desarrolladas en el marco del presente convenio, serán propiedad del alumno que haya realizado el trabajo objeto de protección y del Instituto Tecnológico Superior de Huichapan, dándoles el debido reconocimiento a quienes hayan intervenido en la realización del mismo, conforme a las disposiciones legales aplicables; si la obra es producto de un trabajo conjunto entre las partes, éstas compartirán la titularidad de los derechos en todo momento; las partes reconocerán a los investigadores sus derechos de figurar como autores en todos aquellos documentos que legalmente corresponda.

OCTAVA.- CONFIDENCIALIDAD.

Las partes acuerdan que en virtud del presente convenio y de los convenios específicos que se llegasen a celebrar, podrán recibir de las otras partes información de carácter confidencial y reservado, que para efectos de este instrumento se define en los mismos términos del artículo 82 de la Ley de la Propiedad Industrial, que textualmente dice: *"Se considera secreto industrial a toda información de aplicación industrial o comercial que guarde una persona física o moral con carácter confidencial, que le signifique obtener o mantener una ventaja competitiva o económica frente a terceros en la realización de actividades económicas*

y respecto de la cual haya adoptado los medios o sistemas suficientes para preservar su confidencialidad y el acceso restringido a la misma."

Toda Información considerada como "secreto industrial" podrá ser recibida para su aplicación en cada actividad específica en forma oral, escrita, visual, en formatos escritos, electrónicos, ópticos, magnéticos y por cualquier otro medio conocido o por conocerse.

NOVENA.- RELACIÓN LABORAL

Para el desarrollo de todos los Acuerdos, se estipula que los docentes que desarrollen este proyecto en **"EL MUNICIPIO DE HUICHAPAN, HIDALGO",** en ningún caso sus actividades serán considerados como funciones laborales, ni se considera a las partes como patrones solidarios o sustitutos.

DÉCIMA.- RESPONSABILIDADES

Cada una de las partes que firman este convenio, será responsable de la ejecución y cumplimiento de las obligaciones a su cargo que adquiera, y debe sujetarse a las leyes, reglamentos y demás ordenamientos legales aplicables (normas oficiales mexicanas, circulares administrativas de observancia general, bandos municipales, etc.), así como acatar los mandamientos de las autoridades administrativas que rijan en el ámbito federal, estatal o municipal, siempre y cuando se encuentren apegadas a derecho. Las responsabilidades y los daños y perjuicios que resultaren por su inobservancia serán a cargo de la parte que incumplió tales disposiciones.

DÉCIMA PRIMERA.- VIGENCIA

La duración de este Convenio es de 12 meses y entrará en vigor a partir de la firma del mismo y concluirá hasta la finalización de todas las actividades del proyecto, el cual no excederá de la fecha 01 de Diciembre del 2017.

DÉCIMA SEGUNDA.- RESCISIÓN

Cualquiera de las partes podrá rescindir este convenio, sin necesidad de declaración judicial, por incumplimiento comprobado de todas las partes en las obligaciones adquiridas en este convenio.

DÉCIMA TERCERA.- MODIFICACIONES

El presente Convenio podrá ser modificado o adicionado por voluntad de todas las partes el número de veces que sea necesario, mediante la firma de (los) convenio (s) modificatorio (s) respectivo (s), el (los) cual (es) será (n) agregado (s) como adendum (s), numerado (s) en forma progresiva.

DÉCIMA CUARTA.- COMUNICACIONES

Las comunicaciones referentes a cualquier situación derivada de este convenio específico, deberán dirigirse a los representantes asignados por cada institución, quien a su vez tendrá la obligación de en su caso hacerlo saber a las demás partes firmantes.

DÉCIMAQUINTA.- AUSENCIA DE VICIOS

En la firma del presente convenio no existe dolo, ni mala fe o cualquier otro vicio del consentimiento de ambas partes, que pudieran originar la nulidad absoluta o relativa del mismo.

Enteradas del contenido, alcance y fuerza legal, de todas y cada una de las cláusulas que anteceden, firman por duplicado al margen y calce del presente convenio en la ciudad de Huichapan, Hidalgo el 17 de Mayo de 2017 dos mil diecisiete.

INSTITUTO TECNOLÓGICO SUPERIOR DE HUICHAPAN

MTRA. MARÍA ANGÉLICA BRAVO CADENA
Directora General

ARQ. JUAN MANUEL SÁNCHEZ GONZÁLEZ
Jefe de División de Arquitectura

"EL MUNICIPIO DE HUICHAPAN, HIDALGO"

LIC. HUMBERTO ALEJANDRO LUGO GUERRERO
Presidente Municipal Constitucional

LIC. ANA LILIA PIMIENTA CHÁVEZ
Síndica Procuradora Municipal

ARQ. JAVIER RIVERA MAGOS
Secretario de Obras Públicas

ANEXO I

TITULO DEL PROYECTO:**"DESARROLLO DE UN CORREDOR SUSTENTABLE (DEL FRACCIONAMIENTO BENITO JUAREZ HASTA LA ZONA DE LA ESTACIÓN)"**
EQUIPO 1
NOMBRE DEL ALUMNO:
CAMACHO MUÑOZ LUIS DONALDO
CRUZ TREJO CARLOS RUBEN
MARTINEZ HUERTA JULIO EDUARDO
OLGUIN HERNANDEZ ALI RACIEL
VILLAGRAN AGUILAR FERNANDA

DESCRIPCION: Estos proyectos surgieron a partir de una reflexión crítica sobre los proyectos de renovación urbana que se han proyectado desde el sector público y que actualmente se desarrollan en la zona de Huichapan, Hidalgo ; sobre sus formas de ejecución y gestión y el modelo de ciudad resultante de dichas apuestas. Estas motivaciones académicas y profesionales alimentaron la idea de proponer un Proyecto Urbano. El Proyecto Urbano se resolverá en tres escalas: general, urbana y proyecto urbano arquitectónico. La finalidad es, a través de estrategias, cumplir un propósito que en conjunto podrían trabajar en sinergia y lograr el desarrollo sostenible que orienta conceptualmente la propuesta urbana en sus distintos aspectos. Lo social, a través de la redensificación y las formas de tenencia, pretende el repoblamiento y la diversidad social; lo económico, a través de la economía de escalas y el mejoramiento de la accesibilidad y conexiones, pretende la generación de oportunidades multiespectro y por último, en lo ambiental a través de la reducción de la huella de CO_2 y la recomposición de la estructura ecológica, pretende el equilibrio ecológico y la calidad ambiental urbana.

ENTREGABLES

1. Informe de análisis de sitio (metodología de análisis urbano: diagnostico, análisis, síntesis, desarrollo y evaluación). Láminas de diagnóstico.
2. Láminas de diseño (propuesta).
3. Laminas resumen de proyecto.
4. Documentación correspondiente a gestión urbanística, ejemplo: plan de desarrollo urbano estatal, planos de la zona de estudio en dwg. formatos diversos/ pueblo mágico, normativas, construcción, INAH / (documentos que apoyen al plan de desarrollo).
5. Levantamiento topográfico del área de estudio.
6. Proyecto de solución de la zona urbana en estudio. (Lamina de presentación)
7. Propuestas geométricas viales.
8. Catálogo de vegetación.
9. Catálogo de parámetros sustentables.
10. Catálogo de mobiliario urbano.
11. Presupuesto paramétrico.
12. Presentación final en PowerPoint/prezi.

CALENDARIO DE ACTIVIDADES DEL PROYECTO

CALENDARIO DE PROYECTOS URBANOS A RESOLVER /DICIEMBRE 2016

BRIGADAS	1 Coordinador	2 Docentes	48 ALUMNOS

No	ACTIVIDAD	Apoyos	DICIEMBRE 1	2	3	4	1	4
1	RECONOCIMIENTO DEL AREA DE ESTUDIO Y FUACIÓN DE ESTRATEGIAS PARA ATAQUE DE PROYECTO	Documentacion de dependencias, Transporte ITESHU/ PROYECTO/ITESHU,Seguridad *patrullas. Comida. Permisos. Equipo de seguridad. Equipo topografico.						
2	DIAGNOSTICO DE PROYECTO	Documentacion de dependencias, Transporte ITESHU/ PROYECTO/ITESHU,Seguridad *patrullas. Comida. Permisos. Equipo de seguridad. Equipo topografico.						
3	PROPUESTA DE RESOLUCION DE PROYECTO *REVISION GABINETE							
4	PRESENTACION DE PROYECTO ENTREGA	Apoyo para impresion de planos/documentos.						
5								

diceimbre /2016

DESGLOSE DE ACTIVIDADES PRIMERA ETAPA DICIEMBRE 2016

CALENDARIO DE ACTIVIDADES
PROYECTOS URBANOS A RESOLVER EN HUICHAPAN, HIDALGO
ARQUITECTURA
FECHA: DICIEMBRE 2016
PRIMERA ETAPA

ACTIVIDAD	FORMATO DE ENTREGA/ENTREGABLES
PLAN DE ZONA DE DESARROLLO URBANO EN HUICHAPAN	FORMATO ESCRITO /ELECTRONICA (WORD) FORMATO APA
INTRODUCCIÓN	
MARCO NORMATIVO	
DIAGNOSTICO GENERAL	
A) ANALISIS PRELIMINAR	ANALISIS: FORMATO ESCRITO /ELECTRONICA (WORD) FORMATO APA LAMINAS DE ANALISIS (90X60) FORMATO ELECTRONICO (1 LAMINA POR CADA APARTADO).
ANALISIS PROGRAMATICO	
ANALISIS URBANO	
IMAGEN URBANA	
ANALISIS DE CLIMA	
ANALISIS DEL SITIO	
B) DISEÑO IURBANO	ANALISIS: FORMATO ESCRITO /ELECTRONICA (WORD) FORMATO APA LAMINAS DE ANALISIS (90X60) FORMATO ELECTRONICO (1 LAMINA POR CADA APARTADO).
ZONIFICACIÓN	
EQUIPAMIENTO	
VIALIDAD	
LOTIFICACIÓN	
ESQUEMAS DE INFRAESTRUCTURA	
PAISAJE	
MOBILIARIO	
SEÑALAMIENTO	
PAVIMENTOS	
PARAMETROS SUSTENTABLES / DISEÑO	
	LAMINAS
LAMINAS DE RESUMEN DEL DIAGNOSTICO DIAGNOSTICO/ANALISIS	AS DE RESUMEN (2 LAMINAS) (TAMAÑO 90X60) FORMATO IMPRESO PAPEL COUCHE
LAMINAS DE PROPUESTA DE DISEÑO	AS DE RESUMEN (2 LAMINAS) (TAMAÑO 90X60) FORMATO IMPRESO PAPEL COUCHE

DICIEMBRE (2016): 1 2 3 4 5 6 7 8 9 10 11 12 13 14 15 16 17 18 19 20 21 22 23 24 25 26 27 28 29 30 31

ENTREGA DE PROYECTO FINAL (PRIMERA ETAPA): 16 DE DICIEMBRE DE 2016.
PROYECTO 1 : CORREDOR SAUCILLO- LIBRAMIENTO
PROYECTO 2: "CORREDOR DEL MONUMENTO ROJO GOMEZ A LA ESTACION"
XPERIMENTACION DE TRAZO DE LINEAS DE CERRAS EN EL ACCESO PRICNIPAL DEL ITESH
URBANISMO TACTICO

ANEXO 2

TITULO DEL PROYECTO: **"CORREDOR AVENIDA TECNOLOGICO-SAUCILLO (ITESHU)"**
EQUIPO 2
NOMBRE DEL ALUMNO
GETSEMANY ORTIZ CRUZ
JAVIER FRANCISCO DAJUI CHAVEZ
JOSE DE JESUS TORRES GONZALEZ
KELLY TREJO TREJO

DESCRIPCION: Estos proyectos surgieron a partir de una reflexión crítica sobre los proyectos de renovación urbana que se han proyectado desde el sector público y que actualmente se desarrollan en la zona de Huichapan, Hidalgo ; sobre sus formas de ejecución y gestión y el modelo de ciudad resultante de dichas apuestas. Estas motivaciones académicas y profesionales alimentaron la idea de proponer un Proyecto Urbano. El Proyecto Urbano se resolverá en tres escalas: general, urbana y proyecto urbano arquitectónico. La finalidad es, a través de estrategias, cumplir un propósito que en conjunto podrían trabajar en sinergia y lograr el desarrollo sostenible que orienta conceptualmente la propuesta urbana en sus distintos aspectos. Lo social, a través de la redensificación y las formas de tenencia, pretende el repoblamiento y la diversidad social; lo económico, a través de la economía de escalas y el mejoramiento de la accesibilidad y conexiones, pretende la generación de oportunidades multiespectro y por último, en lo ambiental a través de la reducción de la huella de CO_2 y la recomposición de la estructura ecológica, pretende el equilibrio ecológico y la calidad ambiental urbana.

ENTREGABLES

1. Informe de análisis de sitio (metodología de análisis urbano: diagnostico, análisis, síntesis, desarrollo y evaluación). Láminas de diagnóstico.
2. Láminas de diseño (propuesta).
3. Laminas resumen de proyecto.
4. Documentación correspondiente a gestión urbanística, ejemplo: plan de desarrollo urbano estatal, planos de la zona de estudio en dwg. formatos diversos/ pueblo mágico, normativas, construcción, INAH / (documentos que apoyen al plan de desarrollo).
5. Levantamiento topográfico del área de estudio.
6. Proyecto de solución de la zona urbana en estudio. (Lamina de presentación)
7. Propuestas geométricas viales.
8. Catálogo de vegetación.
9. Catálogo de parámetros sustentables.
10. Catálogo de mobiliario urbano.
11. Presupuesto paramétrico.
12. Presentación final en PowerPoint/prezi.

CALENDARIO DE ACTIVIDADES DEL PROYECTO

CALENDARIO DE PROYECTOS URBANOS A RESOLVER /DICIEMBRE 2016

BRIGADAS	1 Coordinador	2 Docentes	48 ALUMNOS

No	ACTIVIDAD	Apoyos	DICIEMBRE 1	2	3	4	1	4
1	RECONOCIMIENTO DEL AREA DE ESTUDIO Y FIJACIÓN DE ESTRATEGIAS PARA ATAQUE DE PROYECTO	Documentacion de dependencias, Transporte ITESHU/ PROYECTO/ITESHU,Seguridad *patrullas. Comida. Permisos, Equipo de seguridad. Equipo topografico.						
2	DIAGNOSTICO DE PROYECTO	Documentacion de dependencias, Transporte ITESHU/ PROYECTO/ITESHU,Seguridad *patrullas. Comida. Permisos, Equipo de seguridad. Equipo topografico.						
3	PROPUESTA DE RESOLUCION DE PROYECTO *REVISION GABINETE							
4	PRESENTACION DE PROYECTO ENTREGA	Apoyo para impresion de planos/documentos.						
5								

diceimbre /2016

DESGLOSE DE ACTIVIDADES PRIMERA ETAPA DICIEMBRE 2016

CALENDARIO DE ACTIVIDADES
PROYECTOS URBANOS A RESOLVER EN HUICHAPAN, HIDALGO
ARQUITECTURA
FECHA: DICIEMBRE 2016
PRIMERA ETAPA

ACTIVIDAD	FORMATO DE ENTREGA/ENTREGABLES	DICIEMBRE (2016) 1 2 3 4 5 6 7 8 9 10 11 12 13 14 15 16 17 18 19 20 21 22 23 24 25 26 27 28 29 30 31
PLAN DE ZONA DE DESARROLLO URBANO EN HUICHAPAN	FORMATO ESCRITO /ELECTRONICA (WORD) FORMATO APA	
INTRODUCCIÓN		
MARCO NORMATIVO		
DIAGNOSTICO GENERAL		
A) ANALISIS PRELIMINAR	ANALISIS: FORMATO ESCRITO /ELECTRONICA (WORD) FORMATO APA LAMINAS DE ANALISIS (SEXEO) FORMATO ELECTRONICO (1 LAMINA POR CADA APARTADO)	
ANALISIS PROGRAMATICO		
ANALISIS URBANO		
IMAGEN URBANA		
ANALISIS DE CLIMA		
ANALISIS DEL SITIO		
B) DISEÑO URBANO	ANALISIS: FORMATO ESCRITO /ELECTRONICA (WORD) FORMATO APA LAMINAS DE ANALISIS (SEXEO) FORMATO ELECTRONICO (1 LAMINA POR CADA APARTADO)	
ZONIFICACIÓN		
EQUIPAMIENTO		
VIALIDAD		
LOTIFICACIÓN		
ESQUEMAS DE INFRAESTRUCTURA		
PAISAJE		
MOBILIARIO		
SEÑALAMIENTO		
PAVIMENTOS		
PARAMETROS SUSTENTABLES / DISEÑO		
LAMINAS DE RESUMEN DEL DIAGNOSTICO DIAGNOSTICO/ANALISIS	LAMINAS AS DE RESUMEN (2 LAMINAS) (TAMAÑO 90X60) FORMATO IMPRESO, PAPEL COUCHE	
LAMINAS DE PROPUESTA DE DISEÑO	AS DE RESUMEN (2 LAMINAS) (TAMAÑO 90X60) FORMATO IMPRESO, PAPEL COUCHE	

ENTREGA DE PROYECTO FINAL (PRIMERA ETAPA): 16 DE DICIEMBRE DE 2016.
PROYECTO 1 : CORREDOR SAUCILLO- LIBRAMIENTO
PROYECTO 2: "CORREDOR DEL MONUMENTO ROJO GOMEZ A LA ESTACION"
XPERIMENTACION DE TRAZO DE LINEAS DE CEBRAS EN EL ACCESO PRICNIPAL DEL ITESH
URBANISMO TACTICO

ENTREGABLES Y CALENDARIO DE ACTIVIDADES DE LA SEGUNDA ETAPA DE TRABAJO CON RELACION A LA SOLUCION DE PROYECTOS URBANOS EN HUICHAPAN HIDALGO.

Segunda etapa. enero-junio 2017.

Con relación a cada uno de los proyectos que se estarán trabajando, los entregables son los siguientes

La entrega se hará en formato físico* y electrónica de los documento anteriormente descritos.

*Únicamente se entregara físicamente la lámina de presentación de proyecto urbano

Fecha de entrega de los proyectos desarrollados en la segunda etapa: miércoles 24 de mayo de 2017.

PROYECTOS A ENTREGAR:

1. Desarrollo de Corredor Sustentable Terminal de Autobuses" Propuesta 1.
2. "Corredor Libramiento Primera Sección" .Propuesta 1
3. "Corredor Libramiento". Propuesta 1.
4. "Corredor Avenida Tecnológico-Saucillo – entronque San José (ITESHU)". Propuesta 2.
5. "Parque Ecológico (fraccionamiento Benito Juárez)". Propuesta única.
6. "Corredor Libramiento Segunda Sección". Propuesta 2.
7. "Desarrollo de Corredor Sustentable Terminal de Autobuses". Propuesta 2.
8. "Conservación del Patrimonio Urbano del Centro Histórico". Propuesta única.
9. "Desarrollo de un Corredor Sustentable (del fraccionamiento Benito Juárez hasta la zona de La Estación). Propuesta 2.

ANEXO 3

TITULO DEL PROYECTO: **"DESARROLLO DE CORREDOR SUSTENTABLE TERMINAL DE AUTOBUSES"**
EQUIPO 3
NOMBRE DEL ALUMNO
BAUTISTA LEON FRANCISCO JAVIER
HERNANDEZ CORTEZ CARLOS
LIRA ESTRELLA VICTOR MANUEL
NIETO REYNOSO IVAN

DESCRIPCION: Estos proyectos surgieron a partir de una reflexión crítica sobre los proyectos de renovación urbana que se han proyectado desde el sector público y que actualmente se desarrollan en la zona de Huichapan, Hidalgo ; sobre sus formas de ejecución y gestión y el modelo de ciudad resultante de dichas apuestas. Estas motivaciones académicas y profesionales alimentaron la idea de proponer un Proyecto Urbano. El Proyecto Urbano se resolverá en tres escalas: general, urbana y proyecto urbano arquitectónico. La finalidad es, a través de estrategias, cumplir un propósito que en conjunto podrían trabajar en sinergia y lograr el desarrollo sostenible que orienta conceptualmente la propuesta urbana en sus distintos aspectos. Lo social, a través de la redensificación y las formas de tenencia, pretende el repoblamiento y la diversidad social; lo económico, a través de la economía de escalas y el mejoramiento de la accesibilidad y conexiones, pretende la generación de oportunidades multiespectro y por último, en lo ambiental a través de la reducción de la huella de CO_2 y la recomposición de la estructura ecológica, pretende el equilibrio ecológico y la calidad ambiental urbana.

ENTREGABLES

1. Informe de análisis de sitio (metodología de análisis urbano: diagnostico, análisis, síntesis, desarrollo y evaluación). Láminas de diagnóstico.
2. Láminas de diseño (propuesta).
3. Laminas resumen de proyecto.
4. Documentación correspondiente a gestión urbanística, ejemplo: plan de desarrollo urbano estatal, planos de la zona de estudio en dwg. formatos diversos/ pueblo mágico, normativas, construcción, INAH / (documentos que apoyen al plan de desarrollo).
5. Levantamiento topográfico del área de estudio.
6. Proyecto de solución de la zona urbana en estudio. (Lamina de presentación)
7. Propuestas geométricas viales.
8. Catálogo de vegetación.
9. Catálogo de parámetros sustentables.
10. Catálogo de mobiliario urbano.
11. Presupuesto paramétrico.
12. Presentación final en PowerPoint/prezi.

CALENDARIO DE ACTIVIDADES SEGUNDA ETAPA ENERO-JUNIO 2017

Programacion de proyectos a resolver en la comunidad de Huichapan, Hgo. enero- junio 2017.

BRIGADAS	1 Coordinador	2 Docentes	48 ALUMNOS

No	ACTIVIDAD	Apoyos	ENERO				FEBRERO				MARZO				ABRIL				MAGO			
			1	2	3	4	1	2	3	4	1	2	3	4	1	2	3	4	1	2	3	4
1	RECONOCIMIENTO DEL AREA DE ESTUDIO Y FUACIÓN DE ESTRATEGIAS PARA ATAQUE DE PROYECTO	Documentacion de dependencias, Transporte ITESHU/ PROYECTO/ITESHU,Seguridad *patrullas. Comida. Permisos, Equipo de seguridad. Equipo topografico.																				
2	DIAGNOSTICO DE PROYECTO	Documentacion de dependencias, Transporte ITESHU/ PROYECTO/ITESHU,Seguridad *patrullas. Comida. Permisos, Equipo de seguridad. Equipo topografico.																				
3	PROPUESTA DE RESOLUCION DE PROYECTO *REVISION GABINETE																					
4	PRESENTACION DE PROYECTO ENTREGA	Apoyo para impresion de planos/documentos.																				
5																						

enero 27 de 2017

DESGLOSE DE ACTIVIDADES SEGUNDA ETAPA ENERO-JUNIO 2017

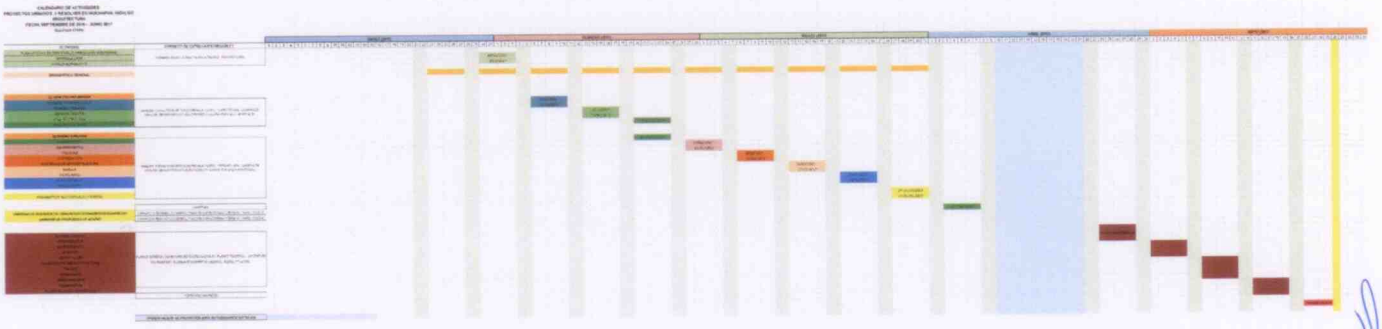

ANEXO 4

TITULO DEL PROYECTO: **"CORREDOR LIBRAMIENTO PRIMERA SECCIÓN"**
EQUIPO 4
NOMBRE DEL ALUMNO
CERVANTES MARTINEZ GENARO
CHAVEZ GARCIA JUAN DE JESUS
GONZALEZ JOAQUIN GONZALO
MEJIA GARCIA MARTIN
MORAN MARTINEZ NANCI BERENICE

DESCRIPCION: Estos proyectos surgieron a partir de una reflexión crítica sobre los proyectos de renovación urbana que se han proyectado desde el sector público y que actualmente se desarrollan en la zona de Huichapan, Hidalgo ; sobre sus formas de ejecución y gestión y el modelo de ciudad resultante de dichas apuestas. Estas motivaciones académicas y profesionales alimentaron la idea de proponer un Proyecto Urbano. El Proyecto Urbano se resolverá en tres escalas: general, urbana y proyecto urbano arquitectónico. La finalidad es, a través de estrategias, cumplir un propósito que en conjunto podrían trabajar en sinergia y lograr el desarrollo sostenible que orienta conceptualmente la propuesta urbana en sus distintos aspectos. Lo social, a través de la redensificación y las formas de tenencia, pretende el repoblamiento y la diversidad social; lo económico, a través de la economía de escalas y el mejoramiento de la accesibilidad y conexiones, pretende la generación de oportunidades multiespectro y por último, en lo ambiental a través de la reducción de la huella de CO_2 y la recomposición de la estructura ecológica, pretende el equilibrio ecológico y la calidad ambiental urbana.

ENTREGABLES

1. Informe de análisis de sitio (metodología de análisis urbano: diagnostico, análisis, síntesis, desarrollo y evaluación). Láminas de diagnóstico.
2. Láminas de diseño (propuesta).
3. Laminas resumen de proyecto.
4. Documentación correspondiente a gestión urbanística, ejemplo: plan de desarrollo urbano estatal, planos de la zona de estudio en dwg. formatos diversos/ pueblo mágico, normativas, construcción, INAH / (documentos que apoyen al plan de desarrollo).
5. Levantamiento topográfico del área de estudio.
6. Proyecto de solución de la zona urbana en estudio. (Lamina de presentación)
7. Propuestas geométricas viales.
8. Catálogo de vegetación.
9. Catálogo de parámetros sustentables.
10. Catálogo de mobiliario urbano.
11. Presupuesto paramétrico.
12. Presentación final en PowerPoint/prezi.

CALENDARIO DE ACTIVIDADES SEGUNDA ETAPA ENERO-JUNIO 2017

Programacion de proyectos a resolver en la comunidad de Huichapan, Hgo. enero- junio 2017.

BRIGADAS	1 Coordinador	2 Docentes	48 ALUMNOS

No	ACTIVIDAD	Apoyos	ENERO				FEBRERO				MARZO				ABRIL				MAGO			
			1	2	3	4	1	2	3	4	1	2	3	4	1	2	3	4	1	2	3	4
1	RECONOCIMIENTO DEL AREA DE ESTUDIO Y FIJACIÓN DE ESTRATEGIAS PARA ATAQUE DE PROYECTO	Documentacion de dependencias, Transporte ITESHU/ PROYECTO/ITESHU,Seguridad *patrullas. Comida. Permisos, Equipo de seguridad. Equipo topografico.																				
2	DIAGNOSTICO DE PROYECTO	Documentacion de dependencias, Transporte ITESHU/ PROYECTO/ITESHU,Seguridad *patrullas. Comida. Permisos, Equipo de seguridad. Equipo topografico.																				
3	PROPUESTA DE RESOLUCION DE PROYECTO *REVISION GABINETE																					
4	PRESENTACION DE PROYECTO ENTREGA	Apoyo para impresion de planos/documentos.																				
5																						

enero 27 de 2017

DESGLOSE DE ACTIVIDADES SEGUNDA ETAPA ENERO-JUNIO 2017



ANEXO 5

TITULO DEL PROYECTO: **"CORREDOR LIBRAMIENTO"**
EQUIPO 5
NOMBRE DEL ALUMNO
CANTERO PERALES LUIS ENRIQUE
RAMIREZ SALINAS ANTONIO
QUINTANAR ZAMUDIO LIDIA GABRIELA

DESCRIPCION: Estos proyectos surgieron a partir de una reflexión crítica sobre los proyectos de renovación urbana que se han proyectado desde el sector público y que actualmente se desarrollan en la zona de Huichapan, Hidalgo ; sobre sus formas de ejecución y gestión y el modelo de ciudad resultante de dichas apuestas. Estas motivaciones académicas y profesionales alimentaron la idea de proponer un Proyecto Urbano. El Proyecto Urbano se resolverá en tres escalas: general, urbana y proyecto urbano arquitectónico. La finalidad es, a través de estrategias, cumplir un propósito que en conjunto podrían trabajar en sinergia y lograr el desarrollo sostenible que orienta conceptualmente la propuesta urbana en sus distintos aspectos. Lo social, a través de la redensificación y las formas de tenencia, pretende el repoblamiento y la diversidad social; lo económico, a través de la economía de escalas y el mejoramiento de la accesibilidad y conexiones, pretende la generación de oportunidades multiespectro y por último, en lo ambiental a través de la reducción de la huella de CO2 y la recomposición de la estructura ecológica, pretende el equilibrio ecológico y la calidad ambiental urbana.

ENTREGABLES

1. Informe de análisis de sitio (metodología de análisis urbano: diagnostico, análisis, síntesis, desarrollo y evaluación). Láminas de diagnóstico.
2. Láminas de diseño (propuesta).
3. Laminas resumen de proyecto.
4. Documentación correspondiente a gestión urbanística, ejemplo: plan de desarrollo urbano estatal, planos de la zona de estudio en dwg. formatos diversos/ pueblo mágico, normativas, construcción, INAH / (documentos que apoyen al plan de desarrollo).
5. Levantamiento topográfico del área de estudio.
6. Proyecto de solución de la zona urbana en estudio. (Lamina de presentación)
7. Propuestas geométricas viales.
8. Catálogo de vegetación.
9. Catálogo de parámetros sustentables.
10. Catálogo de mobiliario urbano.
11. Presupuesto paramétrico.
12. Presentación final en PowerPoint/prezi.

CALENDARIO DE ACTIVIDADES SEGUNDA ETAPA ENERO-JUNIO 2017

Programacion de proyectos a resolver en la comunidad de Huichapan, Hgo. enero- junio 2017.

BRIGADAS	1 Coordinador	2 Docentes	48 ALUMNOS

No	ACTIVIDAD	Apoyos	ENERO				FEBRERO				MARZO				ABRIL				MAGO			
			1	2	3	4	1	2	3	4	1	2	3	4	1	2	3	4	1	2	3	4
1	RECONOCIMIENTO DEL AREA DE ESTUDIO Y FIJACIÓN DE ESTRATEGIAS PARA ATAQUE DE PROYECTO	Documentacion de dependencias, Transporte ITESHU/ PROYECTO/ITESHU,Seguridad *patrullas. Comida. Permisos, Equipo de seguridad. Equipo topografico.																				
2	DIAGNOSTICO DE PROYECTO	Documentacion de dependencias, Transporte ITESHU/ PROYECTO/ITESHU,Seguridad *patrullas. Comida. Permisos, Equipo de seguridad. Equipo topografico.																				
3	PROPUESTA DE RESOLUCION DE PROYECTO *REVISION GABINETE																					
4	PRESENTACION DE PROYECTO ENTREGA	Apoyo para impresion de planos/documentos.																				
5																						

enero 27 de 2017

DESGLOSE DE ACTIVIDADES SEGUNDA ETAPA ENERO-JUNIO 2017



ANEXO 6

TITULO DEL PROYECTO: **"CORREDOR ENTRONQUE CON LIBRAMIENTO"**
EQUIPO 6
NOMBRE DEL ALUMNO
GARRIDO DIONISIO CESAR
SANCHEZ OLVERA MAGALY FERNANDA
SANCHEZ RODRIGUEZ FRANCISCO
VILLEDA GUTIERREZ SERGIO STHIF

DESCRIPCION: Estos proyectos surgieron a partir de una reflexión crítica sobre los proyectos de renovación urbana que se han proyectado desde el sector público y que actualmente se desarrollan en la zona de Huichapan, Hidalgo ; sobre sus formas de ejecución y gestión y el modelo de ciudad resultante de dichas apuestas. Estas motivaciones académicas y profesionales alimentaron la idea de proponer un Proyecto Urbano. El Proyecto Urbano se resolverá en tres escalas: general, urbana y proyecto urbano arquitectónico. La finalidad es, a través de estrategias, cumplir un propósito que en conjunto podrían trabajar en sinergia y lograr el desarrollo sostenible que orienta conceptualmente la propuesta urbana en sus distintos aspectos. Lo social, a través de la redensificación y las formas de tenencia, pretende el repoblamiento y la diversidad social; lo económico, a través de la economía de escalas y el mejoramiento de la accesibilidad y conexiones, pretende la generación de oportunidades multiespectro y por último, en lo ambiental a través de la reducción de la huella de CO_2 y la recomposición de la estructura ecológica, pretende el equilibrio ecológico y la calidad ambiental urbana.

ENTREGABLES

1. Informe de análisis de sitio (metodología de análisis urbano: diagnostico, análisis, síntesis, desarrollo y evaluación). Láminas de diagnóstico.
2. Láminas de diseño (propuesta).
3. Laminas resumen de proyecto.
4. Documentación correspondiente a gestión urbanística, ejemplo: plan de desarrollo urbano estatal, planos de la zona de estudio en dwg. formatos diversos/ pueblo mágico, normativas, construcción, INAH / (documentos que apoyen al plan de desarrollo).
5. Levantamiento topográfico del área de estudio.
6. Proyecto de solución de la zona urbana en estudio. (Lamina de presentación)
7. Propuestas geométricas viales.
8. Catálogo de vegetación.
9. Catálogo de parámetros sustentables.
10. Catálogo de mobiliario urbano.
11. Presupuesto paramétrico.
12. Presentación final en PowerPoint/prezi.

CALENDARIO DE ACTIVIDADES SEGUNDA ETAPA ENERO-JUNIO 2017

Programacion de proyectos a resolver en la comunidad de Huichapan, Hgo. enero- junio 2017.

BRIGADAS	1 Coordinador	2 Docentes	48 ALUMNOS

No	ACTIVIDAD	Apoyos	ENERO				FEBRERO				MARZO				ABRIL				MAGO			
			1	2	3	4	1	2	3	4	1	2	3	4	1	2	3	4	1	2	3	4
1	RECONOCIMIENTO DEL AREA DE ESTUDIO Y FUACIÓN DE ESTRATEGIAS PARA ATAQUE DE PROYECTO	Documentacion de dependencias, Transporte ITESHU/ PROYECTO/ITESHU,Seguridad *patrullas. Comida. Permisos, Equipo de seguridad. Equipo topografico.																				
2	DIAGNOSTICO DE PROYECTO	Documentacion de dependencias, Transporte ITESHU/ PROYECTO/ITESHU,Seguridad *patrullas. Comida. Permisos, Equipo de seguridad. Equipo topografico.																				
3	PROPUESTA DE RESOLUCION DE PROYECTO *REVISION GABINETE																					
4	PRESENTACION DE PROYECTO ENTREGA	Apoyo para impresion de planos/documentos.																				
5																						

enero 27 de 2017

DESGLOSE DE ACTIVIDADES SEGUNDA ETAPA ENERO-JUNIO 2017



ANEXO 7

TITULO DEL PROYECTO: **"CORREDOR AVENIDA TECNOLOGICO-SAUCILLO (ITESHU)"**
EQUIPO 7
NOMBRE DEL ALUMNO
GONZALEZ HERNANDEZ EDUARDO
ARELLANO RINCON MAXIMILIANO
MARTINEZ MEJIA JESUS
PANTOJA MAQUEDA ZULEYMA

DESCRIPCION: Estos proyectos surgieron a partir de una reflexión crítica sobre los proyectos de renovación urbana que se han proyectado desde el sector público y que actualmente se desarrollan en la zona de Huichapan, Hidalgo ; sobre sus formas de ejecución y gestión y el modelo de ciudad resultante de dichas apuestas. Estas motivaciones académicas y profesionales alimentaron la idea de proponer un Proyecto Urbano. El Proyecto Urbano se resolverá en tres escalas: general, urbana y proyecto urbano arquitectónico. La finalidad es, a través de estrategias, cumplir un propósito que en conjunto podrían trabajar en sinergia y lograr el desarrollo sostenible que orienta conceptualmente la propuesta urbana en sus distintos aspectos. Lo social, a través de la redensificación y las formas de tenencia, pretende el repoblamiento y la diversidad social; lo económico, a través de la economía de escalas y el mejoramiento de la accesibilidad y conexiones, pretende la generación de oportunidades multiespectro y por último, en lo ambiental a través de la reducción de la huella de CO_2 y la recomposición de la estructura ecológica, pretende el equilibrio ecológico y la calidad ambiental urbana.

ENTREGABLES

1. Informe de análisis de sitio (metodología de análisis urbano: diagnostico, análisis, síntesis, desarrollo y evaluación). Láminas de diagnóstico.
2. Láminas de diseño (propuesta).
3. Laminas resumen de proyecto.
4. Documentación correspondiente a gestión urbanística, ejemplo: plan de desarrollo urbano estatal, planos de la zona de estudio en dwg. formatos diversos/ pueblo mágico, normativas, construcción, INAH / (documentos que apoyen al plan de desarrollo).
5. Levantamiento topográfico del área de estudio.
6. Proyecto de solución de la zona urbana en estudio. (Lamina de presentación)
7. Propuestas geométricas viales.
8. Catálogo de vegetación.
9. Catálogo de parámetros sustentables.
10. Catálogo de mobiliario urbano.
11. Presupuesto paramétrico.
12. Presentación final en PowerPoint/prezi.

CALENDARIO DE ACTIVIDADES SEGUNDA ETAPA ENERO-JUNIO 2017

Programacion de proyectos a resolver en la comunidad de Huichapan, Hgo. enero- junio 2017.

BRIGADAS	1 Coordinador	2 Docentes	48 ALUMNOS

No	ACTIVIDAD	Apoyos	ENERO				FEBRERO				MARZO				ABRIL				MAGO			
			1	2	3	4	1	2	3	4	1	2	3	4	1	2	3	4	1	2	3	4
1	RECONOCIMIENTO DEL AREA DE ESTUDIO Y FUACIÓN DE ESTRATEGIAS PARA ATAQUE DE PROYECTO	Documentacion de dependencias, Transporte ITESHU/ PROYECTO/ITESHU,Seguridad *patrullas. Comida. Permisos, Equipo de seguridad. Equipo topografico.																				
2	DIAGNOSTICO DE PROYECTO	Documentacion de dependencias, Transporte ITESHU/ PROYECTO/ITESHU,Seguridad *patrullas. Comida. Permisos, Equipo de seguridad. Equipo topografico.																				
3	PROPUESTA DE RESOLUCION DE PROYECTO *REVISION GABINETE																					
4	PRESENTACION DE PROYECTO ENTREGA	Apoyo para impresion de planos/documentos.																				
5																						

enero 27 de 2017

DESGLOSE DE ACTIVIDADES SEGUNDA ETAPA ENERO-JUNIO 2017

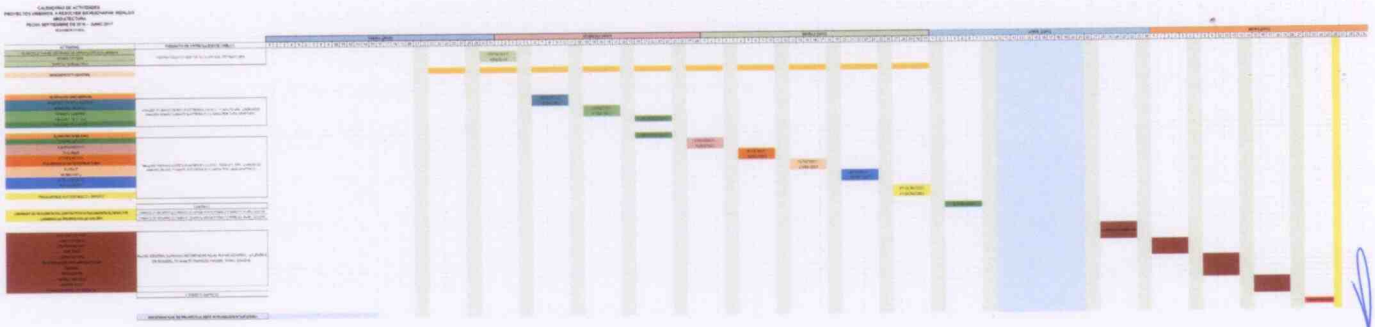

ANEXO 8

TITULO DEL PROYECTO: **"PARQUE ECOLOGICO (FRACCIONAMIENTO BENITO JUAREZ)"**
EQUIPO 8
NOMBRE DEL ALUMNO
TREJO JARAMILLO DIANA LAURA
BAUTISTA GUZMAN DIEGO

DESCRIPCION: Estos proyectos surgieron a partir de una reflexión crítica sobre los proyectos de renovación urbana que se han proyectado desde el sector público y que actualmente se desarrollan en la zona de Huichapan, Hidalgo ; sobre sus formas de ejecución y gestión y el modelo de ciudad resultante de dichas apuestas. Estas motivaciones académicas y profesionales alimentaron la idea de proponer un Proyecto Urbano. El Proyecto Urbano se resolverá en tres escalas: general, urbana y proyecto urbano arquitectónico. La finalidad es, a través de estrategias, cumplir un propósito que en conjunto podrían trabajar en sinergia y lograr el desarrollo sostenible que orienta conceptualmente la propuesta urbana en sus distintos aspectos. Lo social, a través de la redensificación y las formas de tenencia, pretende el repoblamiento y la diversidad social; lo económico, a través de la economía de escalas y el mejoramiento de la accesibilidad y conexiones, pretende la generación de oportunidades multiespectro y por último, en lo ambiental a través de la reducción de la huella de CO_2 y la recomposición de la estructura ecológica, pretende el equilibrio ecológico y la calidad ambiental urbana.

ENTREGABLES

1. Informe de análisis de sitio (metodología de análisis urbano: diagnostico, análisis, síntesis, desarrollo y evaluación). Láminas de diagnóstico.
2. Láminas de diseño (propuesta).
3. Laminas resumen de proyecto.
4. Documentación correspondiente a gestión urbanística, ejemplo: plan de desarrollo urbano estatal, planos de la zona de estudio en dwg. formatos diversos/ pueblo mágico, normativas, construcción, INAH / (documentos que apoyen al plan de desarrollo).
5. Levantamiento topográfico del área de estudio.
6. Proyecto de solución de la zona urbana en estudio. (Lamina de presentación)
7. Propuestas geométricas viales.
8. Catálogo de vegetación.
9. Catálogo de parámetros sustentables.
10. Catálogo de mobiliario urbano.
11. Presupuesto paramétrico.
12. Presentación final en PowerPoint/prezi.

CALENDARIO DE ACTIVIDADES SEGUNDA ETAPA ENERO-JUNIO 2017

Programacion de proyectos a resolver en la comunidad de Huichapan, Hgo. enero- junio 2017.

BRIGADAS	1 Coordinador	2 Docentes	48 ALUMNOS

No	ACTIVIDAD	Apoyos	ENERO				FEBRERO				MARZO				ABRIL				MAGO			
			1	2	3	4	1	2	3	4	1	2	3	4	1	2	3	4	1	2	3	4
1	RECONOCIMIENTO DEL AREA DE ESTUDIO Y FUACIÓN DE ESTRATEGIAS PARA ATAQUE DE PROYECTO	Documentacion de dependencias, Transporte ITESHU/ PROYECTO/ITESHU,Seguridad *patrullas. Comida. Permisos, Equipo de seguridad. Equipo topografico.																				
2	DIAGNOSTICO DE PROYECTO	Documentacion de dependencias, Transporte ITESHU/ PROYECTO/ITESHU,Seguridad *patrullas. Comida. Permisos, Equipo de seguridad. Equipo topografico.																				
3	PROPUESTA DE RESOLUCION DE PROYECTO *REVISION GABINETE																					
4	PRESENTACION DE PROYECTO ENTREGA	Apoyo para impresion de planos/documentos.																				
5																						

enero 27 de 2017

DESGLOSE DE ACTIVIDADES SEGUNDA ETAPA ENERO-JUNIO 2017

ANEXO 9

TITULO DEL PROYECTO: **"PARQUE ECOLOGICO (FRACCIONAMIENTO BENITO JUAREZ)"**
EQUIPO 9
NOMBRE DEL ALUMNO
MISSAEL RAMIREZ MEJÍA
RAUL ALBERTO RESENDIZ HERNANDEZ
SOFIA TREJO TREJO
JOSE MARCOS URQUIZA GUILLEN

DESCRIPCION: Estos proyectos surgieron a partir de una reflexión crítica sobre los proyectos de renovación urbana que se han proyectado desde el sector público y que actualmente se desarrollan en la zona de Huichapan, Hidalgo ; sobre sus formas de ejecución y gestión y el modelo de ciudad resultante de dichas apuestas. Estas motivaciones académicas y profesionales alimentaron la idea de proponer un Proyecto Urbano. El Proyecto Urbano se resolverá en tres escalas: general, urbana y proyecto urbano arquitectónico. La finalidad es, a través de estrategias, cumplir un propósito que en conjunto podrían trabajar en sinergia y lograr el desarrollo sostenible que orienta conceptualmente la propuesta urbana en sus distintos aspectos. Lo social, a través de la redensificación y las formas de tenencia, pretende el repoblamiento y la diversidad social; lo económico, a través de la economía de escalas y el mejoramiento de la accesibilidad y conexiones, pretende la generación de oportunidades multiespectro y por último, en lo ambiental a través de la reducción de la huella de CO2 y la recomposición de la estructura ecológica, pretende el equilibrio ecológico y la calidad ambiental urbana.

ENTREGABLES

1. Informe de análisis de sitio (metodología de análisis urbano: diagnostico, análisis, síntesis, desarrollo y evaluación). Láminas de diagnóstico.
2. Láminas de diseño (propuesta).
3. Laminas resumen de proyecto.
4. Documentación correspondiente a gestión urbanística, ejemplo: plan de desarrollo urbano estatal, planos de la zona de estudio en dwg. formatos diversos/ pueblo mágico, normativas, construcción, INAH / (documentos que apoyen al plan de desarrollo).
5. Levantamiento topográfico del área de estudio.
6. Proyecto de solución de la zona urbana en estudio. (Lamina de presentación)
7. Propuestas geométricas viales.
8. Catálogo de vegetación.
9. Catálogo de parámetros sustentables.
10. Catálogo de mobiliario urbano.
11. Presupuesto paramétrico.
12. Presentación final en PowerPoint/prezi.

CALENDARIO DE ACTIVIDADES SEGUNDA ETAPA ENERO-JUNIO 2017

Programacion de proyectos a resolver en la comunidad de Huichapan, Hgo. enero- junio 2017.

BRIGADAS	1 Coordinador	2 Docentes	48 ALUMNOS

No	ACTIVIDAD	Apoyos	ENERO				FEBRERO				MARZO				ABRIL				MAGO			
			1	2	3	4	1	2	3	4	1	2	3	4	1	2	3	4	1	2	3	4
1	RECONOCIMIENTO DEL AREA DE ESTUDIO Y FUACIÓN DE ESTRATEGIAS PARA ATAQUE DE PROYECTO	Documentacion de dependencias, Transporte ITESHU/ PROYECTO/ITESHU,Seguridad *patrullas. Comida. Permisos, Equipo de seguridad. Equipo topografico.																				
2	DIAGNOSTICO DE PROYECTO	Documentacion de dependencias, Transporte ITESHU/ PROYECTO/ITESHU,Seguridad *patrullas. Comida. Permisos, Equipo de seguridad. Equipo topografico.																				
3	PROPUESTA DE RESOLUCION DE PROYECTO *REVISION GABINETE																					
4	PRESENTACION DE PROYECTO ENTREGA	Apoyo para impresion de planos/documentos.																				
5																						

enero 27 de 2017

DESGLOSE DE ACTIVIDADES SEGUNDA ETAPA ENERO-JUNIO 2017



ANEXO 10

TITULO DEL PROYECTO: **"CORREDOR LIBRAMIENTO SEGUNDA SECCIÓN"**
EQUIPO 10
NOMBRE DEL ALUMNO
ANDREA REAL ALONSO
MOISES RESENDIZ ZAMORANO
SAMANTHA NEPTHALY TOVAR MIRANDA

DESCRIPCION: Estos proyectos surgieron a partir de una reflexión crítica sobre los proyectos de renovación urbana que se han proyectado desde el sector público y que actualmente se desarrollan en la zona de Huichapan, Hidalgo ; sobre sus formas de ejecución y gestión y el modelo de ciudad resultante de dichas apuestas. Estas motivaciones académicas y profesionales alimentaron la idea de proponer un Proyecto Urbano. El Proyecto Urbano se resolverá en tres escalas: general, urbana y proyecto urbano arquitectónico. La finalidad es, a través de estrategias, cumplir un propósito que en conjunto podrían trabajar en sinergia y lograr el desarrollo sostenible que orienta conceptualmente la propuesta urbana en sus distintos aspectos. Lo social, a través de la redensificación y las formas de tenencia, pretende el repoblamiento y la diversidad social; lo económico, a través de la economía de escalas y el mejoramiento de la accesibilidad y conexiones, pretende la generación de oportunidade y por último, en lo ambiental a través de la reducción de la huella de CO2 y la recomposición de la estructura ecológica, pretende el equilibrio ecológico y la calidad ambiental urbana.

ENTREGABLES

1. Informe de análisis de sitio (metodología de análisis urbano: diagnostico, análisis, síntesis, desarrollo y evaluación). Láminas de diagnóstico.
2. Láminas de diseño (propuesta).
3. Laminas resumen de proyecto.
4. Documentación correspondiente a gestión urbanística, ejemplo: plan de desarrollo urbano estatal, planos de la zona de estudio en dwg. formatos diversos/ pueblo mágico, normativas, construcción, INAH / (documentos que apoyen al plan de desarrollo).
5. Levantamiento topográfico del área de estudio.
6. Proyecto de solución de la zona urbana en estudio. (Lamina de presentación)
7. Propuestas geométricas viales.
8. Catálogo de vegetación.
9. Catálogo de parámetros sustentables.
10. Catálogo de mobiliario urbano.
11. Presupuesto paramétrico.
12. Presentación final en PowerPoint/prezi.

CALENDARIO DE ACTIVIDADES SEGUNDA ETAPA ENERO-JUNIO 2017

Programacion de proyectos a resolver en la comunidad de Huichapan, Hgo. enero- junio 2017.

BRIGADAS	1 Coordinador	2 Docentes	48 ALUMNOS

No	ACTIVIDAD	Apoyos	ENERO				FEBRERO				MARZO				ABRIL				MAGO			
			1	2	3	4	1	2	3	4	1	2	3	4	1	2	3	4	1	2	3	4
1	RECONOCIMIENTO DEL AREA DE ESTUDIO Y FUACIÓN DE ESTRATEGIAS PARA ATAQUE DE PROYECTO	Documentacion de dependencias, Transporte ITESHU/ PROYECTO/ITESHU,Seguridad *patrullas. Comida. Permisos, Equipo de seguridad. Equipo topografico.																				
2	DIAGNOSTICO DE PROYECTO	Documentacion de dependencias, Transporte ITESHU/ PROYECTO/ITESHU,Seguridad *patrullas. Comida. Permisos, Equipo de seguridad. Equipo topografico.																				
3	PROPUESTA DE RESOLUCION DE PROYECTO *REVISION GABINETE																					
4	PRESENTACION DE PROYECTO ENTREGA	Apoyo para impresion de planos/documentos.																				
5																						

enero 27 de 2017

DESGLOSE DE ACTIVIDADES SEGUNDA ETAPA ENERO-JUNIO 2017



ANEXO 11

TITULO DEL PROYECTO: **"DESARROLLO DE CORREDOR SUSTENTABLE TERMINAL DE AUTOBUSES"**
EQUIPO 11
NOMBRE DEL ALUMNO
OSCAR HERNANDEZ ALVAREZ
LUIS DANIEL MARTIN SAMPEDRO
NEIDY ABRIL CHAVEZ QUINTANAR
YESENIA CRUZ MUÑOZ

DESCRIPCION: Estos proyectos surgieron a partir de una reflexión crítica sobre los proyectos de renovación urbana que se han proyectado desde el sector público y que actualmente se desarrollan en la zona de Huichapan, Hidalgo ; sobre sus formas de ejecución y gestión y el modelo de ciudad resultante de dichas apuestas. Estas motivaciones académicas y profesionales alimentaron la idea de proponer un Proyecto Urbano. El Proyecto Urbano se resolverá en tres escalas: general, urbana y proyecto urbano arquitectónico. La finalidad es, a través de estrategias, cumplir un propósito que en conjunto podrían trabajar en sinergia y lograr el desarrollo sostenible que orienta conceptualmente la propuesta urbana en sus distintos aspectos. Lo social, a través de la redensificación y las formas de tenencia, pretende el repoblamiento y la diversidad social; lo económico, a través de la economía de escalas y el mejoramiento de la accesibilidad y conexiones, pretende la generación de oportunidades multiespectro y por último, en lo ambiental a través de la reducción de la huella de CO_2 y la recomposición de la estructura ecológica, pretende el equilibrio ecológico y la calidad ambiental urbana.

ENTREGABLES

1. Informe de análisis de sitio (metodología de análisis urbano: diagnostico, análisis, síntesis, desarrollo y evaluación). Láminas de diagnóstico.
2. Láminas de diseño (propuesta).
3. Laminas resumen de proyecto.
4. Documentación correspondiente a gestión urbanística, ejemplo: plan de desarrollo urbano estatal, planos de la zona de estudio en dwg. formatos diversos/ pueblo mágico, normativas, construcción, INAH / (documentos que apoyen al plan de desarrollo).
5. Levantamiento topográfico del área de estudio.
6. Proyecto de solución de la zona urbana en estudio. (Lamina de presentación)
7. Propuestas geométricas viales.
8. Catálogo de vegetación.
9. Catálogo de parámetros sustentables.
10. Catálogo de mobiliario urbano.
11. Presupuesto paramétrico.
12. Presentación final en PowerPoint/prezi.

CALENDARIO DE ACTIVIDADES SEGUNDA ETAPA ENERO-JUNIO 2017

Programacion de proyectos a resolver en la comunidad de Huichapan, Hgo. enero- junio 2017.

BRIGADAS	1 Coordinador	2 Docentes	48 ALUMNOS

No	ACTIVIDAD	Apoyos	ENERO				FEBRERO				MARZO				ABRIL				MAGO			
			1	2	3	4	1	2	3	4	1	2	3	4	1	2	3	4	1	2	3	4
1	RECONOCIMIENTO DEL AREA DE ESTUDIO Y FUACIÓN DE ESTRATEGIAS PARA ATAQUE DE PROYECTO	Documentacion de dependencias, Transporte ITESHU/ PROYECTO/ITESHU,Seguridad *patrullas. Comida. Permisos, Equipo de seguridad. Equipo topografico.																				
2	DIAGNOSTICO DE PROYECTO	Documentacion de dependencias, Transporte ITESHU/ PROYECTO/ITESHU,Seguridad *patrullas. Comida. Permisos, Equipo de seguridad. Equipo topografico.																				
3	PROPUESTA DE RESOLUCION DE PROYECTO *REVISION GABINETE																					
4	PRESENTACION DE PROYECTO ENTREGA	Apoyo para impresion de planos/documentos.																				
5																						

enero 27 de 2017

DESGLOSE DE ACTIVIDADES SEGUNDA ETAPA ENERO-JUNIO 2017



ANEXO 12

TITULO DEL PROYECTO: **"CONSERVACIÓN DEL PATRIMONIO URBANO DEL CENTRO HISTÓRICO"**
EQUIPO 12
NOMBRE DEL ALUMNO
LUIS JAVIER CERVANTES RIVERA
ENRIQUE CHAVEZ TOVAR
DENISE YOVANNA GONZALEZ TREJO
DANIEL MATA HERNANDEZ

DESCRIPCION: El presente proyecto a desarrollar busca evaluar y reestructurar los espacios públicos del centro histórico de Huichapan, contribuyendo con el mismo a generar una identidad social , sentido de pertenencia, confianza pública, imagen urbana y calidad de vida de la sociedad, ya que estos espacios son un icono muy importante del municipio y se encuentran con degradaciones a causa del tiempo, el cambio climático y el uso inadecuado, con el fin de generar y conservar el legado arquitectónico de Huichapan y el nombramiento de pueblo mágico, siendo que en la actualidad el municipio goza de un gran reconocimiento en materia de conservación del patrimonio cultural y turismo.

ENTREGABLES

1. Informe de análisis de sitio (metodología de análisis urbano: diagnostico, análisis, síntesis, desarrollo y evaluación). Láminas de diagnóstico.
2. Láminas de diseño (propuesta).
3. Laminas resumen de proyecto.
4. Documentación correspondiente a gestión urbanística, ejemplo: plan de desarrollo urbano estatal, planos de la zona de estudio en dwg. formatos diversos/ pueblo mágico, normativas, construcción, INAH / (documentos que apoyen al plan de desarrollo).
5. Levantamiento topográfico del área de estudio.
6. Proyecto de solución de la zona urbana en estudio. (Lamina de presentación)
7. Propuestas geométricas viales.
8. Catálogo de vegetación.
9. Catálogo de parámetros sustentables.
10. Catálogo de mobiliario urbano.
11. Presupuesto paramétrico.
12. Presentación final en PowerPoint/prezi.

CALENDARIO DE ACTIVIDADES SEGUNDA ETAPA ENERO-JUNIO 2017

Programacion de proyectos a resolver en la comunidad de Huichapan, Hgo. enero- junio 2017.

BRIGADAS	1 Coordinador	2 Docentes	48 ALUMNOS

No	ACTIVIDAD	Apoyos	ENERO				FEBRERO				MARZO				ABRIL				MAGO			
			1	2	3	4	1	2	3	4	1	2	3	4	1	2	3	4	1	2	3	4
1	RECONOCIMIENTO DEL AREA DE ESTUDIO Y FUACIÓN DE ESTRATEGIAS PARA ATAQUE DE PROYECTO	Documentacion de dependencias, Transporte ITESHU/ PROYECTO/ITESHU,Seguridad *patrullas. Comida. Permisos, Equipo de seguridad. Equipo topografico.																				
2	DIAGNOSTICO DE PROYECTO	Documentacion de dependencias, Transporte ITESHU/ PROYECTO/ITESHU,Seguridad *patrullas. Comida. Permisos, Equipo de seguridad. Equipo topografico.																				
3	PROPUESTA DE RESOLUCION DE PROYECTO *REVISION GABINETE																					
4	PRESENTACION DE PROYECTO ENTREGA	Apoyo para impresion de planos/documentos.																				
5																						

enero 27 de 2017

DESGLOSE DE ACTIVIDADES SEGUNDA ETAPA ENERO-JUNIO 2017



ANEXO 13

TITULO DEL PROYECTO: **"DESARROLLO DE UN CORREDOR SUSTENTABLE (DEL FRACCIONAMIENTO BENITO JUAREZ HASTA LA ZONA DE LA ESTACIÓN)"**

EQUIPO 13

NOMBRE DEL ALUMNO

LAZARO CRUZ PEÑA

EDUARDO MARTINEZ TAVERA

LORENA CRUZ OSORNIO

LUIS ANTONIO CHAVEZ MENDOZA

DESCRIPCION: Estos proyectos surgieron a partir de una reflexión crítica sobre los proyectos de renovación urbana que se han proyectado desde el sector público y que actualmente se desarrollan en la zona de Huichapan, Hidalgo ; sobre sus formas de ejecución y gestión y el modelo de ciudad resultante de dichas apuestas. Estas motivaciones académicas y profesionales alimentaron la idea de proponer un Proyecto Urbano. El Proyecto Urbano se resolverá en tres escalas: general, urbana y proyecto urbano arquitectónico. La finalidad es, a través de estrategias, cumplir un propósito que en conjunto podrían trabajar en sinergia y lograr el desarrollo sostenible que orienta conceptualmente la propuesta urbana en sus distintos aspectos. Lo social, a través de la redensificación y las formas de tenencia, pretende el repoblamiento y la diversidad social; lo económico, a través de la economía de escalas y el mejoramiento de la accesibilidad y conexiones, pretende la generación de oportunidades multiespectro y por último, en lo ambiental a través de la reducción de la huella de CO2 y la recomposición de la estructura ecológica, pretende el equilibrio ecológico y la calidad ambiental urbana.

ENTREGABLES

1. Informe de análisis de sitio (metodología de análisis urbano: diagnostico, análisis, síntesis, desarrollo y evaluación). Láminas de diagnóstico.
2. Láminas de diseño (propuesta).
3. Laminas resumen de proyecto.
4. Documentación correspondiente a gestión urbanística, ejemplo: plan de desarrollo urbano estatal, planos de la zona de estudio en dwg. formatos diversos/ pueblo mágico, normativas, construcción, INAH / (documentos que apoyen al plan de desarrollo).
5. Levantamiento topográfico del área de estudio.
6. Proyecto de solución de la zona urbana en estudio. (Lamina de presentación)
7. Propuestas geométricas viales.
8. Catálogo de vegetación.
9. Catálogo de parámetros sustentables.
10. Catálogo de mobiliario urbano.
11. Presupuesto paramétrico.
12. Presentación final en PowerPoint/prezi.

CALENDARIO DE ACTIVIDADES SEGUNDA ETAPA ENERO-JUNIO 2017

Programacion de proyectos a resolver en la comunidad de Huichapan, Hgo. enero- junio 2017.

BRIGADAS	1 Coordinador	2 Docentes	48 ALUMNOS

No	ACTIVIDAD	Apoyos	ENERO				FEBRERO				MARZO				ABRIL				MAGO			
			1	2	3	4	1	2	3	4	1	2	3	4	1	2	3	4	1	2	3	4
1	RECONOCIMIENTO DEL AREA DE ESTUDIO Y FIJACIÓN DE ESTRATEGIAS PARA ATAQUE DE PROYECTO	Documentacion de dependencias, Transporte ITESHU/ PROYECTO/ITESHU,Seguridad *patrullas. Comida. Permisos, Equipo de seguridad. Equipo topografico.																				
2	DIAGNOSTICO DE PROYECTO	Documentacion de dependencias, Transporte ITESHU/ PROYECTO/ITESHU,Seguridad *patrullas. Comida. Permisos, Equipo de seguridad. Equipo topografico.																				
3	PROPUESTA DE RESOLUCION DE PROYECTO *REVISION GABINETE																					
4	PRESENTACION DE PROYECTO ENTREGA	Apoyo para impresion de planos/documentos.																				
5																						

enero 27 de 2017

DESGLOSE DE ACTIVIDADES SEGUNDA ETAPA ENERO-JUNIO 2017



CUADRO DESCRIPTIVO DE TODOS LOS ENTREGABLES DE LOS PROYECTOS URBANOS A RESOLVER EN HUICHAPAN HIDALGO. DICIEMBRE 2016 – ENERO/JUNIO 2017.

ACTIVIDAD	FORMATO DE ENTREGA/ENTREGABLES
PLAN DE ZONA DE DESARROLLO URBANO EN HUICHAPAN	FORMATO ESCRITO /ELECTRONICA (WORD) FORMATO APA
INTRODUCCIÒN	
MARCO NORMATIVO	
DIAGNOSTICO GENERAL	
A) ANALISIS PRELIMINAR	
ANALISIS PROGRAMATICO	ANALISIS: FORMATO ESCRITO /ELECTRONICA (WORD) FORMATO APA LAMINAS DE ANALISIS (90X60) FORMATO ELECTRONICO (1 LAMINA POR CADA APARTADO).
ANALISIS URBANO	
IMAGEN URBANA	
ANALISIS DE CLIMA	
ANALISIS DEL SITIO	
B) DISEÑO IURBANO	
ZONIFICACIÓN	ANALISIS: FORMATO ESCRITO /ELECTRONICA (WORD) FORMATO APA LAMINAS DE ANALISIS (90X60) FORMATO ELECTRONICO (1 LAMINA POR CADA APARTADO).
EQUIPAMIENTO	
VIALIDAD	
LOTIFICACION	
ESQUEMAS DE INFRAESTRUCTURA	
PAISAJE	
MOBILIARIO	
SEÑALAMIENTO	
PAVIMENTOS	
PARAMETROS SUSTENTABLES / DISEÑO	
	LAMINAS
LAMINAS DE RESUMEN DEL DIAGNOSTICO DIAGNOSTICO/ANALISIS	LAMINAS DE RESUMEN (2 LAMINAS) (TAMAÑO 90X60) FORMATO IMPRESO. PAPEL COUCHE
LAMINAS DE PROPUESTA DE DISEÑO	LAMINAS DE RESUMEN (2 LAMINAS) (TAMAÑO 90X60) FORMATO IMPRESO. PAPEL COUCHE
IMAGEN URBANA	PLANO GENERAL (LAMINAS REFERENCIADAS AL PLANO GENERAL . (ALZADOS EN RENDER). FORMATO/IMPRESO (90X60). PAPEL COUCHE.
ZONIFICACIÓN	
EQUIPAMIENTO	
VIALIDAD	
LOTIFICACION	
ESQUEMAS DE INFRAESTRUCTURA	
PAISAJE	
MOBILIARIO	
SEÑALAMIENTO	
PAVIMENTOS	
PLANO GENERAL REFERENCIAL	
	FORMATO IMPRESO
	PRESENTACION DE PROYECTOS ANTE AUTORIDADES/SOCIEDAD